

CIRCUIT DE PONT VERT



Longueur 17 Km

Départ : Aire de jeux de Marmagne (Rte de Berry Bouy D160)

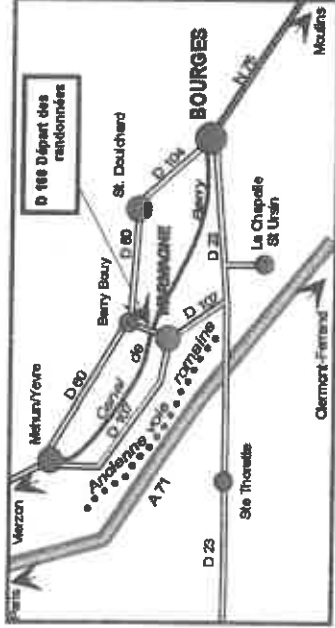


- ◆ Prendre la berge du canal en direction de Bourges (rive droite).
- ◆ Passer successivement l'écluse des Bulles, le hameau de Pont Vert.
- ◆ Emprunter la passerelle qui enjambe la voie ferrée pour changer de berge.
- ◆ Poursuivre jusqu'au prochain pont.
- ◆ Là un sentier empierré conduit à l'entrée de Pierrelay (D23).
- ◆ En face, l'amorce d'un chemin se dessine; il mène d'une traite aux Grenades (commune de Marmagne).
- ◆ Traverser la D107, une impasse aboutit à la ligne de chemin de fer Bourges-Montluçon.
- ◆ Franchir la voie ferrée par un portillon.
- ◆ Suivre la voie ferrée et prendre le deuxième chemin à droite qui mène à la Grenouille.
- ◆ Arrivé à la route, aller vers la Chapelle St Ursin.
- ◆ Sur la droite, un chemin empierré permet de franchir l'autoroute.
- ◆ Suivre l'autoroute sur 1 km. A gauche, un chemin traverse le Bois de la Lande Rouge, il mène jusqu'au lieu-dit Cors.
- ◆ Là on se retrouve sur la D23 qui permet de franchir une nouvelle fois l'autoroute en direction de Bourges.
- ◆ On arrive aux Brosses.
- ◆ Emprunter à gauche un chemin de terre enherbé, jusqu'à la prochaine intersection.
- ◆ A droite suivre le chemin qui serpente entre bois et bosquets et qui mène au Bois Chanoine (bien suivre le balisage).
- ◆ Retour au point de départ par le coeur du village.

UN COIN EN BERRY MARMAGNE CHER



MARMAGNE, à 10 km de BOURGES



Avertissement !

Durant la période de chasse (début octobre à fin février), il est déconseillé d'emprunter le circuit de Pont Vert. La municipalité décline toute responsabilité en cas d'accident.

Distribué gracieusement par la
Municipalité de MARMAGNE 18500
☎ 48 26 84 01

A PIED

EN VTT

CIRCUIT DU CHATEAU

Longueur 7 Km

Départ : Aire de jeux de Marmagne (Rte de Berry Bouy D160)

- ◆ Prendre la berge du canal en direction de Mehun (rive droite, côté château).
- ◆ Au pont, tourner à gauche. Traverser la D107.
- ◆ Suivre le chemin jusqu'au ruisseau (le Rio)



- ◆ A gauche, suivre le chemin bordant le Rio.
- ◆ Au terrain des nomades, traverser la route, prendre en face.
- ◆ A la première intersection, tourner à gauche, suivre le chemin qui serpente entre bois et bosquets il vous mènera au Bois Chanoine (bien suivre le balisage).

Retour au point de départ par le cocur du village.



CIRCUIT DE L'ECLUSE

Longueur 11 Km

Départ : Aire de jeux de Marmagne (Rte de Berry Bouy D160)

- ◆ Prendre la berge du canal en direction de Mehun (rive droite, côté château).
- ◆ A l'écluse, un chemin goudronné mène à la Petite Rivière.

- ◆ Atteindre la D107, un pont permet de franchir la voie ferrée.
- ◆ Vous êtes au hameau du Bois de Loup.
- ◆ Deux possibilités s'offrent à vous :

1ère possibilité :

- ◆ Emprunter la route goudronnée jusqu'à la voie Romaine.
 - ◆ A gauche se dessine un bois.
 - ◆ Pénétrer dans le bois par une trouée qui mène à l'aire de service Bourges-Marmagne de l'autoroute.
 - ◆ Ici on retrouve le goudron.
 - ◆ Au pont franchissant l'autoroute, rejoindre à gauche le ruisseau (le Rio).
- En longeant celui-ci, on se retrouve sur le circuit du Château.



2ème possibilité :

- ◆ Sur la route du Bois de Loup, aussitôt à gauche, un chemin se dessine; il suit en parallèle la route goudronnée.
- ◆ Arrivé à l'ancienne sablière, tourner à gauche.
- ◆ Après quelques mètres on aperçoit les fermes de Saint Aubin.
- ◆ Prendre la direction de la Contale.
- ◆ Au ruisseau (le Rio), prendre à gauche.
- ◆ En longeant le Rio on se retrouve sur le circuit du Château.



CIRCUIT DE BEAUVOIR

Longueur 16 Km

Départ : Aire de jeux de Marmagne (Rte de Berry Bouy D160)

- ◆ Prendre la berge du canal en direction de Mehun (rive droite, côté château).
- ◆ Franchir



- ◆ successivement le pont de Maison Neuve, l'écluse de Saint Aubin, le pont Blanc (à gauche un pigeonnier), pour arriver au moulin de Beauvoir.
- ◆ Prendre la route goudronnée qui mène à travers le hameau jusqu'à la D107.
- ◆ Tourner à droite. Après environ 400 mètres on arrive aux Varennes.
- ◆ Prendre à gauche direction Somme.
- ◆ Franchir le passage à niveau pour retrouver la voie Romaine.
- ◆ Emprunter à gauche, la voie Romaine jusqu'à la trouée dans le bois des Petites Chaumes.



- ◆ Ici on se retrouve sur le circuit de l'écluse.

